




















LEGENDA:

-  hranice k.ú. Stupava
-  hranice současně zastavěného území k 30. 6. 1998
-  hranice zastavitelného území - návrh k r. 2015
-  hranice zastavitelného území - návrh
-  vyznačení řešeného území
-  plochy obytné výstavby
-  plochy obytné výstavby - návrh
-  objekty obytné výstavby
-  obytné objekty ve výstavbě
-  hospodářské objekty (kůlny, garáže, stodoly...)
-  plochy rekreace, chat
-  objekty rekreace, chaty
-  plochy občanské vybavenosti
-  objekty občanské vybavenosti
-  balonová dráha - Zorbing - návrh
-  zahrady, sady, záhumenky
-  trvalé travní porosty
-  remízky, náletová a krajinná zeleň
-  remízky, náletová a krajinná zeleň - návrh
-  soliterní, rozptýlená, doprovodná zeleň, aleje
-  vodní toky
-  zatrubněná část vodního toku
-  čov

-  registrované svážné území (aktivní a ostatní sesuvy)
-  silnice I. a III. třídy
-  výhledová přeložka silnice I/50
-  místní komunikace
-  místní komunikace - návrh
-  zemědělské a účelové komunikace zpevněné
-  polní cesty nezpevněné
-  pěší komunikace
-  docházková vzdálenost 500 m
-  ochranné pásmo silnice I. a III. třídy
-  vzdušné vedení vysokého napětí VN 22 kV
-  vzdušné vedení vysokého napětí VN 22 kV - návrh
-  ochranné pásmo vzdušného vedení vysokého napětí
-  ochranné pásmo vzdušného vedení vysokého napětí - návrh
-  pásmo hyg. ochrany vodního zdroje 2. stupně - vnější
-  pásmo hyg. ochrany vodního zdroje 2. stupně - vnitřní
-  pásmo hygienické ochrany - návrh
-  hranice a označení regulačních zón VÚC Chřiby
-  hranice a označení krajinných oblastí

 — STŘECHA:  SEDLOVÁ
 — POČET NADZEMNÍCH PODLAŽÍ (P=PODKROVÍ)

POŘIZOVATEL ÚZEMNĚ PLÁNOVACÍ DOKUMENTACE: MĚSTSKÝ ÚŘAD UHERSKÉ HRADIŠTĚ ODBOR ARCHITEKTURY, PLÁNOVÁNÍ A ROZVOJE		RAZÍTKO AUTORIZOVANÉ OSOBY:
ZPRACOVATEL ÚZEMNĚ PLÁNOVACÍ DOKUMENTACE: ING.ARCH.RADOSLAV ŠPOK, čka, číslo autorizace 01431, TEL.: 608 888 574		
NÁZEV ÚZEMNĚ PLÁNOVACÍ DOKUMENTACE:		FORMÁT: A4
ZMĚNA Č.4 ÚZEMNÍHO PLÁNU OBCE STUPAVA		MĚŘÍTKO: 1:2000
VÝKRES: LEGENDA	STUPEŇ: NÁVRH	VÝKRES ČÍSLO: 09
DATUM ZPRACOVÁNÍ: 1/12/2010		